

# PARTIDO SOCIAL CRISTIANO



## PLAN PLURIANUAL DEL PLAN DE TRABAJO 2018-2023

### CANDIDATOS A VOCALES DEL GOBIERNO AUTÓNOMO DESCENTRALIZADO PARROQUIAL DE CURTINCAPAC DEL CANTÓN PORTOVELO - EL ORO

#### Candidatos

<b>Principales</b>	<b>Alternos</b>
Espinosa Ramón Daniel Osvaldo	Hidalgo Jimenez Yessica Damaris
Chuncho Román María Alexandra	Chuncho Román Estuardo Fabricio
Castillo Valdiviezo Marco Alfredo	Sarango Rojas Ángela Margarita
Mora Barem Angélica María	Román Jaramillo Ricardo Rene
Valarezo Espinosa Héctor Vinicio	Espiniza Mora Rocío del Cisne

Curtinacap, diciembre del 2018

## Presentación

En el presente plan plurianual del plan de trabajo de los candidatos a vocales al gobierno autónomo descentralizado parroquial de Curtinacapac, del cantón Portovelo, provincia de El Oro, se basó en un diagnóstico situacional, así como en las competencias exclusivas de los GAD parroquiales, recogido el código orgánico de organización territorial, autonomía y descentralización-COOTAD, y en correspondencia con las competencias exclusivas de los GAD municipales y provincial. Además de las disposiciones legales vigentes.

Este plan se adhiere a los principios, directrices ideológicas y programáticos del movimiento alianza país, así como al gran proyecto de la revolución ciudadana que están recogidos en el plan nacional de desarrollo Toda una Vida 2017-2023, y en las propuestas que emprenda el gobierno nacional.

En este sentido, nuestro plan de gobierno, se articula a las políticas públicas y programas de desarrollo de los niveles nacional, regional, provincial, cantonal y parroquial, en una perspectiva de orientar las gestiones, emprendimientos de gestión pública para el buen vivir de nuestras comunidades.

Es nuestro compromiso durante la administración de gobierno, gobernar con la participación activa de la ciudadanía y las comunidades, facilitando información, reuniones y asambleas, entre otros mecanismos de participación. Así como rindiendo cuentas de las obras y proyectos ejecutados por el GAD parroquial en las comunidades de la parroquia.

Los candidatos

PSC

## I. DIAGNÓSTICO SITUACIONAL

El plan de desarrollo de la parroquia rural de Curtincapac, en su **visión** de desarrollo precisa que:

La visión de desarrollo fue elaborada a largo plazo; para la determinación del desarrollo territorial y su perspectiva de desarrollo por parte de los conciudadanos a futuro, ha sido de vital importancia el involucramiento social participativo. Siendo ellos quienes en base a sus percepciones y experiencias han determinado la siguiente Visión de la parroquia.

### **VISIÓN GADPR CURTINCAPAC 2015-2025.**

***“La Parroquia Curtincapac, será un territorio sustentable que aprovechara de manera competitiva sus recursos naturales con responsabilidad y eficiencia generando economía y agricultura productiva amigable con el medio ambiente lo que fomentara la pequeña y mediana empresa. Se mejorará la vialidad, transporte, movilidad y conectividad interna y externa para potenciar la actividad turística, La participación ciudadana será fundamental para la toma de decisiones en conjunto con el Gobierno parroquial alcanzando el buen vivir con calidez respetando los derechos de los ciudadanos”.***

Basándose en esta visión y que está recogida en el plan de desarrollo parroquial y que se constituye en el referente de actuación de los movimientos políticos, la gestión y la inversión pública, se procede a presentar el diagnóstico descriptivo, situacional y la identificación de actores con los cuales, los candidatos coordinaran y planificaran el cumplimiento del presente plan y las competencias establecidas en el COOTAD, tanto exclusivas como concurrentes, inclusive del ejecutivo nacional.

## II. OBJETIVOS

### a) General

- Contribuir al buen vivir, el desarrollo endógeno y calidad vida de las personas, familias y comunidades, en el marco del cumplimiento de las competencias exclusivas y concurrentes, los programas, políticas públicas, las metas del plan de desarrollo y ordenamiento territorial, articulado a los niveles de gobierno y al plan nacional de desarrollo 2017-2021

### b) Específicos

- Gestionar el cumplimiento de las competencias exclusivas del gobierno autónomo descentralizado –GAD parroquial de Curtinacapac, articulado a los modelos de gestión de los niveles de gobierno, el ejecutivo, sector privado, incluido la relación binacional
- Apoyar a establecer una plataforma de gestión política y articulación con las directrices, programas y principios del movimiento alianza país que hagan posible fortalecer el proyecto de la revolución ciudadana, el cambio de la matriz productiva y el buen vivir de la parroquia, el cantón, provincia y país

### III. Diagnóstico descriptivo.

#### Datos generales

<b>Gobierno autónomo</b>	
<b>Nombre del GAD</b>	<b>Descentralizado Parroquial de Curtincapac</b>
<b>Fecha de creación de la parroquia</b>	16 de enero de 1945
<b>Población total al 2014</b>	527 habitantes
<b>Extensión</b>	92 km <sup>2</sup>
<b>Límites</b>	Al Norte con la parroquia Morales, Al Sur y al Este con la parroquia Salatí. Oeste con Portovelo.
<b>Rango altitudinal</b>	700 - 2000 msnm

#### Parroquialización

Un grupo de moradores comenzó a pensar en la Parroquialización de Curtincápac, hecho que se cumplió el 16 de enero de 1945, cuando el Ministro de Gobierno, suscribe el decreto respectivo, el mismo que se publica en el Registro Oficial Nro. 207, el 8 de febrero de 1945.

Luego de pertenecer 35 años a la jurisdicción del cantón Zaruma, la Parroquia Curtincápac, pasó a ser Parroquia del Cantón Portovelo, el 5 de Agosto de 1980.

Las festividades de la parroquia se celebran el 29 de septiembre en honor a la virgen del perpetúa Socorro y Parroquialización.

#### Ubicación población sitios y limites

Curtincápac, se encuentra asentada en las estribaciones de la cordillera occidental de los Andes, Al este del cerro nudillo a 1070 m de altura.

Según el censo de población y vivienda realizado por el INEC en el año 2010, la parroquia tiene una población de 510 habitantes; su superficie es de aproximadamente 92km<sup>2</sup>, la densidad de 7.05 habitantes/km<sup>2</sup>. Su hidrología la componen diversos ríos y quebradas con diferentes extensiones, teniendo todos ellos una semejanza que desembocan en el río Luis.

Curtincapac pertenece a la regional Zona 7, la misma que está conformada por las Provincias de: El Oro, Loja y Zamora Chinchipe, el código de su Distrito es 07D03 con el nombre de Atahualpa-Portovelo-Zaruma, perteneciendo al Circuito 07D03C03.

La parroquia Curtincápac se encuentra situada en las estribaciones de la cordillera occidental de los andes, zona conocida como nudillo, la Payama. Es una de las tres parroquias del cantón Portovelo, situada en la parte occidental. Se encuentra conformada por la cabecera parroquial, 2 barrios Loma Larga, Los Llanos y 4 sitios: Balsones, Casas Viejas, La Ladera. La Lima.

### **DIAGNÓSTICO POR COMPONENTES**

Esta forma de realizar el diagnóstico, permite conocer y analizar la situación actual de cada uno de los componentes que inciden tanto en el desarrollo como en el ordenamiento de un territorio determinado, y se lo realiza por cada uno de los siguientes componentes planteados por la SENPLADES.

#### **COMPONENTE BIOFÍSICO.**

El sistema biofísico corresponde al área natural que sostiene y condiciona las diversas actividades de la población. Los principales componentes son: clima, ecosistemas, agua, suelo, aire, recursos naturales no renovables; en donde a cada uno de estos componentes se los caracteriza según su nivel de gestión, rangos de biodiversidad y categorías de protección, incluyendo un análisis de riesgos y seguridad.

En el contexto de caracterización territorial, el análisis del sistema biofísico se fundamenta en establecer la situación general del medio ecológico de la parroquia, a fin de delinear sus potencialidades y limitaciones para el desarrollo

de las actividades de la población; las condiciones de sustentabilidad; las amenazas naturales y socio-naturales existentes y potenciales; y las opciones y condiciones para acoger las actividades y la población. Es así que el presente documento recopila y analiza la situación actual e histórica de la parroquia Curtincapac del cantón Portovelo con respecto a este sistema.

## **COMPONENTE SOCIOCULTURAL**

### **Análisis Demográfico.**

En el análisis demográfico se determina la formación, la conservación y la desaparición de las poblaciones en el territorio. Por población se entiende al conjunto de individuos constituidos de forma estable, ligados por vínculos de reproducción e identificado por características territoriales, políticas, jurídicas, étnicas o religiosas.

Ecuador ha dejado desde hace mucho tiempo atrás de ser un país rural. En 1950 la población rural representaba el 72%; en el 2001 fue apenas del 38%. En cambio la población urbana en la misma fecha fue de 7'372.528 y la rural de 4'718.276. Desde el año 2007 dos de cada tres ecuatorianos viven en centros urbanos. El aumento de la población urbana se debe al propio crecimiento vegetativo, pero también al proceso de migración campesina, debido a la crisis en el campo por falta de tierras y de oportunidades de empleo.

El ritmo de crecimiento poblacional tiende a descender, se desacelero a partir de 1960, la tasa actual es de 1,6% y tiende a reducirse aún más. Igual fenómeno ha sucedido con la tasa de fecundidad, mientras en 1960 cada mujer tenía un número promedio de hijos de 6,7, éste ha bajado a 3,1 para el periodo de 1990 – 1995. Para el quinquenio 2005 – 2010 es de apenas 1,5, es decir menos de dos hijos. El descenso de la fecundidad es mayor en las áreas urbanas que en las rurales.

El crecimiento de la población urbana es 11 veces mayor que el crecimiento poblacional rural, indicando una gran transferencia de población (migración)

entre las dos áreas geográficas, que implica el crecimiento acelerado de las ciudades, con los problemas que conlleva; hacinamiento, falta de servicios públicos, de empleo, etc.

Es importante mencionar el contexto físico-administrativo en el que se desarrolla este fenómeno demográfico, de esta manera se tiene que la provincia de El Oro tiene una extensión aproximada de 5.803 km<sup>2</sup> y limita con las provincias de Guayas y Azuay por el norte, al este y al sur con Loja, y al oeste con el océano Pacífico y la República del Perú. La provincia está conformada por los cantones Arenillas, Atahualpa, Balsas, Chilla, El Guabo, Huaquillas, Las Lajas, Machala, Marcabelí, Pasaje, Piñas, Portovelo, Santa Rosa y Zaruma. Se extiende desde las estribaciones de la cordillera occidental, hacia el oeste: La parte alta está conformada por las montañas bajas y secas de la hoya del Puyango, y su única elevación importante es el Chillacocha (3.590 m), en los límites con la provincia de Loja. A esta parte le corresponden los cantones de Piñas, Zaruma, Portovelo, Atahualpa, Balsas y Marcabelí. La parte baja es la extensa llanura del litoral, en la cual existe una sub-zona de manglares que alcanza la ensenada de Tumbes, el estero de Santa Rosa y el archipiélago de Jambelí; y está bañada por numerosos ríos como el Jubones, el Arenillas, el Puyango y el Zarumilla. A esta le corresponden los cantones de Arenillas, Chilla, El Guabo, Huaquillas, Las Lajas, Machala, Pasaje y Santa Rosa.

### Análisis poblacional

#### Población del cantón Portovelo y sus parroquias

CÓDIGO DE LA PARROQUIA	PARROQUIAS	HABITANTES	%
07 11 50	PORTOVELO	9,996	81.93%
07 11 51	CURTINCAPAC	510	4.18%
07 11 52	MORALES	667	5.47%
07 11 53	SALATÍ	1,027	8.42%
TOTAL CANTÓN		12,200	100.00%



Cuadro S1: Población por parroquias. Cantón Portovelo

Fuente: INEC, Censo de Población y Vivienda 2010 Elaboración: Equipo consultor




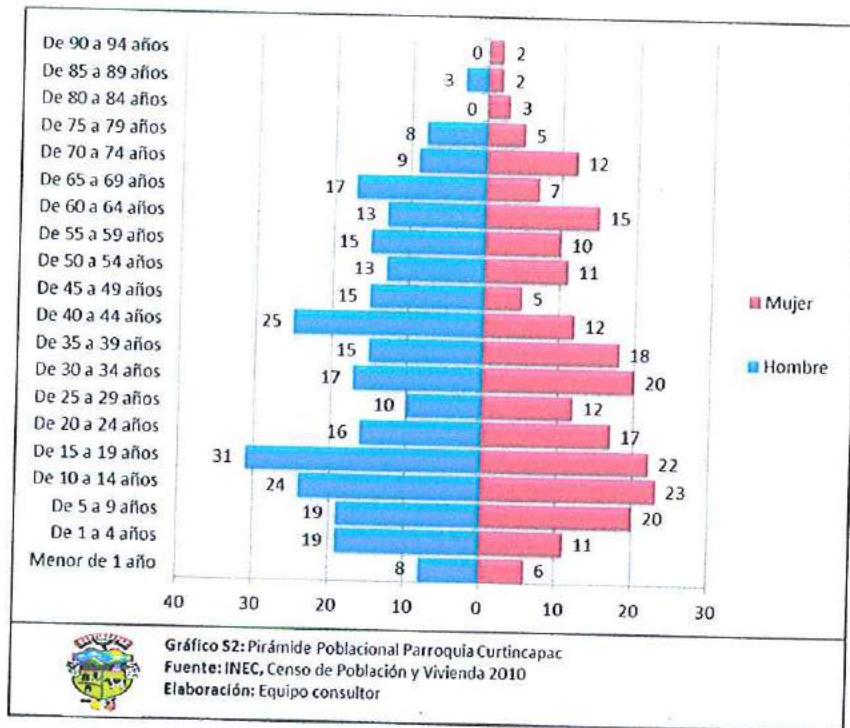
El cantón según la Unidad de Avalúos y Catastros del GAD Municipal de Portovelo, posee las parroquias rurales: **CURTINCAPAC**, Morales y Salati. En su conjunto, Portovelo posee una población total de 12200 habitantes. El (Cuadro **S1**) presenta la población del cantón según INEC-CPV2010, en donde podemos ver que la parroquia Curtincapac representa el 4.18 %, es decir es la parroquia con la menor población en el cantón

### Pirámide poblacional censo 2010

En el gráfico **S2** se muestra la pirámide correspondiente al censo 2010, clasificada por grupos quinquenales de edad, en donde se observa que los valores tienen una tendencia regular.

Grupos quinquenales de edad	Hombre	Hombre	Mujer	Total
Menor de 1 año	3	8	6	14
De 1 a 4 años	29	19	11	30
De 5 a 9 años	41	19	20	39
De 10 a 14 años	42	24	23	47
De 15 a 19 años	35	31	22	53
De 20 a 24 años	28	16	17	33
De 25 a 29 años	19	10	12	22
De 30 a 34 años	32	17	20	37
De 35 a 39 años	39	15	18	33
De 40 a 44 años	27	25	12	37
De 45 a 49 años	34	15	5	20
De 50 a 54 años	23	13	11	24
De 55 a 59 años	25	15	10	25
De 60 a 64 años	19	13	15	28
De 65 a 69 años	18	17	7	24
De 70 a 74 años	19	9	12	21
De 75 a 79 años	16	8	5	13
De 80 a 84 años	4		3	3
De 85 a 89 años	6	3	2	5
De 90 a 94 años	4		2	2
<b>Total</b>	<b>463</b>	<b>277</b>	<b>233</b>	<b>510</b>

 Cuadro S4: Pirámide Poblacional Parroquia Curtincapac  
Fuente: INEC, Censo de Población y Vivienda 2010 Elaboración: Equipo consultor

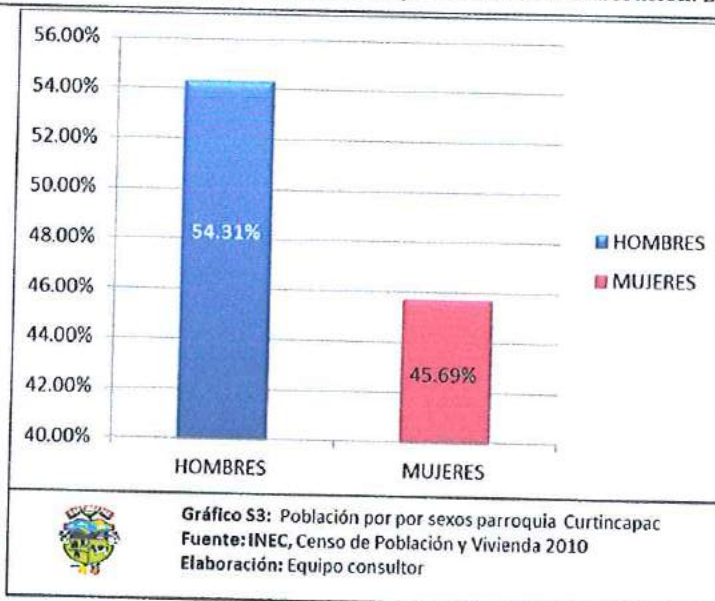


### Población por sexos

En la parroquia, la mayoría de la población son hombres esto es el 54.31% mientras que las mujeres representan el 45.69%, como se muestra en el (cuadro S5 y Gráfico S3).

PARROQUIA	HOMBRES		MUJERES		TOTAL
	HABITANTES	%	HABITANTES	%	
Curtincapac	277	54.31	233	45.69	510

Cuadro S5: Población por por sexos parroquia Curtincapac  
Fuente: INEC, Censo de Población y Vivienda 2010 Elaboración: Equipo consultor




## Educación

### Alfabetismo y analfabetismo

Unos de los elementos básicos en temas de desarrollo humano es la condición de alfabetismo. Según Naciones Unidas “una persona analfabeta es aquella que no puede ni leer ni escribir un breve y simple mensaje relacionado con su vida diaria”. En este sentido en el (cuadro S8) se incluye la información en cuanto a esta variable, cabe resaltar que la información se recaba para personas de 5 años y más.

El porcentaje de analfabetos en la parroquia es de, 7,30% es superior al índice nacional 5,99%. El analfabetismo, además de limitar el pleno desarrollo de las personas y su participación en la sociedad, tiene repercusiones durante todo su ciclo vital, afectando el entorno familiar, restringiendo el acceso a los beneficios del desarrollo y obstaculizando el goce de otros derechos humanos. Los países y las organizaciones de la sociedad civil han hecho importantes esfuerzos para enfrentar el problema. En Ecuador se han realizado campañas masivas de alfabetización con métodos internacionales, pero los resultados son insuficientes.

PARROQUIA	SABE LEER Y ESCRIBIR				
	SI	%	NO	%	TOTAL
Curtincapac	432	92.70	34	7.30	466

 Cuadro S8: Población por condición de alfabetismo y analfabetismo parroquia Curtincapac  
Fuente: INEC, Censo de Población y Vivienda 2010 Elaboración: Equipo consultor

### COMPONENTE ECONÓMICO.

La población económicamente activa es el principal indicador de la oferta laboral en una sociedad. Las personas económicamente activas son todas aquellas que, estando en edad de trabajar, están en capacidad y disponibilidad para dedicarse a la producción de bienes y servicios en un determinado momento. Incluye a las personas que tienen trabajo (están ocupadas) y a aquellas que no tienen empleo pero que están dispuestas a trabajar y

efectivamente buscan empleo (están desempleadas). Es un criterio generalmente aceptado que entre la población económicamente activa no se incluya a quienes se dedican sólo a los quehaceres domésticos o sólo a estudiar, así como tampoco se incluye a los que son sólo pensionistas ni a los que están impedidos de trabajar por invalidez, jubilación, encarcelamiento, etc. Estas categorías de la población conforman la población económicamente inactiva.

La estructura económica de la parroquia Curtincapac, gira en base a tres modos de producción que se desenvuelve bajo diferentes actividades económicas, las mismas que están distribuidas en tres sectores:

- Primario (agricultura, ganadería, extracción minera)
- Secundario (manufactura, confección artesanal) y
- Terciario (comercio y prestación de servicios).

### **Trabajo y Empleo.**

#### **Población Productiva y no Productiva**


En el (gráfico S2) del componente Socio Cultural, se muestra la pirámide correspondiente al censo 2010. En la cual se definirá la población productiva o en edad de trabajar como aquella que participa en el mercado de trabajo, sea que encuentre una ocupación determinada o que esté desempleada. Esta definición nos lleva a considerar como población productiva aquella cuya edad se encuentra de 15 a 64 años. En cambio, Población No Productiva será aquella cuya edad se encuentra entre 0 a 14 años (no ingresa aún al mercado de trabajo) y la que tiene 65 años y más (salió del mercado de trabajo).

#### **Población Económicamente Activa.**

La población económicamente activa es el principal indicador de la oferta de mano de obra en una sociedad. Las personas económicamente activas son todas aquellas que, teniendo edad para trabajar, están en capacidad y disponibilidad para dedicarse a la producción de bienes y servicios en un determinado momento. Incluye a las personas que tienen trabajo (ocupados) y a aquellos que no tienen empleo pero que están dispuestas a trabajar (desempleados). En forma convencional no se incluye a las personas que se

dedican sólo a los quehaceres domésticos o sólo a estudiar, así como tampoco se incluye a los que son sólo pensionistas y a los impedidos de trabajar por invalidez, jubilación, encarcelamiento, etc.

Parroquia	POBLACIÓN ECONÓMICAMENTE ACTIVA	%	POBLACIÓN ECONÓMICAMENTE INACTIVA	%	TOTAL
Curtincapac	219	51.29%	208	48.71%	427


 Cuadro CE2: Población económicamente activa e inactiva parroquia Curtincapac  
Fuente: INEC, Censo de Población y Vivienda 2010 Elaboración: Equipo consultor

Principales actividades económico-productivas del territorio según ocupación por PEA.

Además de saber cuánto empleo se está generando en una sociedad, es también importante analizar qué tipo de empleo se está generando en los distintos sectores de la economía. De esta manera se podrá evaluar si la generación de puestos de trabajo es la más adecuada para enfrentar los retos que plantea el desarrollo económico, así como cuáles son las ramas de actividad más dinámicas.

En lo que sigue nos referiremos a la población económicamente activa (PEA) clasificada según ramas de actividad y según grupos ocupacionales. (Cuadro CE3), Como nos damos cuenta en este cuadro, en la parroquia Curtincapac predomina la agricultura, ganadería, silvicultura y pesca: (57.99%). También sobresalen las actividades de Explotación de Minas y Canteras 8.68%, Industrias manufactureras (5.48%).

RAMAS DE ACTIVIDAD	Curtincapac	%
Agricultura, ganadería, silvicultura y pesca	127	57.99
Explotación de minas y canteras	19	8.68
Industrias manufactureras	12	5.48
Construcción	7	3.20
Comercio al por mayor y menor	5	2.28
Transporte y almacenamiento	3	1.37
Actividades de alojamiento y servicio de comidas	1	0.46
Actividades de servicios administrativos y de apoyo	1	0.46
Administración pública y defensa	9	4.11
Enseñanza	6	2.74
Actividades de la atención de la salud humana	2	0.91
Otras actividades de servicios	2	0.91
Actividades de los hogares como empleadores	3	1.37
No declarado	18	8.22
Trabajador nuevo	4	1.83
<b>TOTAL</b>	<b>219</b>	<b>100.00</b>

 Cuadro CE3: Población económicamente activa según ramas de actividad parroquia Curtincapac  
Fuente: INEC, Censo de Población y Vivienda 2010 Elaboración: Equipo consultor

## COMPONENTE DE ASENTAMIENTOS HUMANOS Lineamientos.

De acuerdo al eje de asentamientos humanos de la ETN, los lineamientos 6 y 8 referente al cantón Portovelo, expresan:

Promover la reubicación de asentamientos humanos localizados en zonas de alto riesgo natural asociados con fenómenos de movimientos en masa, inundaciones y crecidas torrenciales.

Impulsar el reequilibrio de la red de asentamientos humanos considerando la especial economía funcional y la potencialidad del territorio complementariamente a la provisión de servicios definidos para la implementación de distritos y circuitos administrativos.


La parroquia Curtincápac se encuentra situada en las estribaciones de la cordillera occidental de los andes, zona conocida como nudillo, la Payama. Es una de las tres parroquias del cantón Portovelo, situada en la parte occidental. Se encuentra conformada por la cabecera parroquial y 7 sitios: Balsones, Casas Viejas, La Ladera. La Lima, Loma Larga, y Los Llanos

### Población del cantón Portovelo por parroquias

De acuerdo al último Censo de Población y Vivienda 2010 (cuadro AH1), la población en el cantón al 2010 fue de 12,200 habitantes, realizando la proyección demográfica al 2015 se tiene un total de 12,853 habitantes.

### Infraestructura y acceso a servicios básicos a la vivienda.

Parroquias	Hab. 2001	Hab. 2010	Proyección 2015
PORTOVELO	8,720	9,996	10,705
CURTINCAPAC	479	510	527
MORALES	598	667	705
SALATÍ	1,227	1,027	916
<b>Total Cantón</b>	<b>11,024</b>	<b>12,200</b>	<b>12,853</b>

 CuadroAH1: Población del cantón Portovelo  
Fuente: INEC, Censo de Población y Vivienda 2010 Elaboración: Equipo consultor

Las parroquias rurales presentan características similares en la evolución de coberturas de los servicios básicos, en 1990 el servicio con mayor cobertura es la energía eléctrica, seguido del agua potable y alcantarillado, en este año no se registra el servicio de recolección de basura en ninguna parroquia rural. Para el año 2001, el servicio de mayor cobertura continúa siendo la energía eléctrica, seguido del agua potable y alcantarillado,

### **Cobertura de servicios básicos por sectores censales, parroquia Curtincapac**

Según los resultados del censo de población y vivienda realizado en el año 2010, el servicio de energía eléctrica es el de mayor cobertura 98.37%, mientras que los servicios de recolección de basura y agua potable presentan el 60.57% y 53.25% respectivamente, dando de esta forma una cobertura mediana y finalmente el de alcantarillado presenta una cobertura crítica

El servicio de energía eléctrica presenta buena cobertura en todos los sectores censales, la menor cobertura es del 83% en las viviendas dispersas

El servicio de recolección de basura no está presente en algunos sitios de la parroquia por el difícil acceso del carro recolector.

El servicio de agua potable no está presente en algunos sitios, no así en la cabecera parroquial de Curtincapac está en un 96%.


La cobertura del servicio de alcantarillado es la más crítica, se destaca únicamente con el 70% de cobertura en la cabecera parroquial de Curtincapac, en el resto del territorio parroquial la cobertura es despreciable e inexistente.

### **Procedencia principal del agua recibida.**


El agua que utiliza la población para todas sus necesidades domésticas procede de red pública 48.59 %, de río, vertiente, acequia o canal 49.30%, de Pozo 1.41%. estos datos de acuerdo al censo del 2010 (cuadro AH2), pero en los últimos 5 años estos datos han variado y se ha logrado dotar de agua

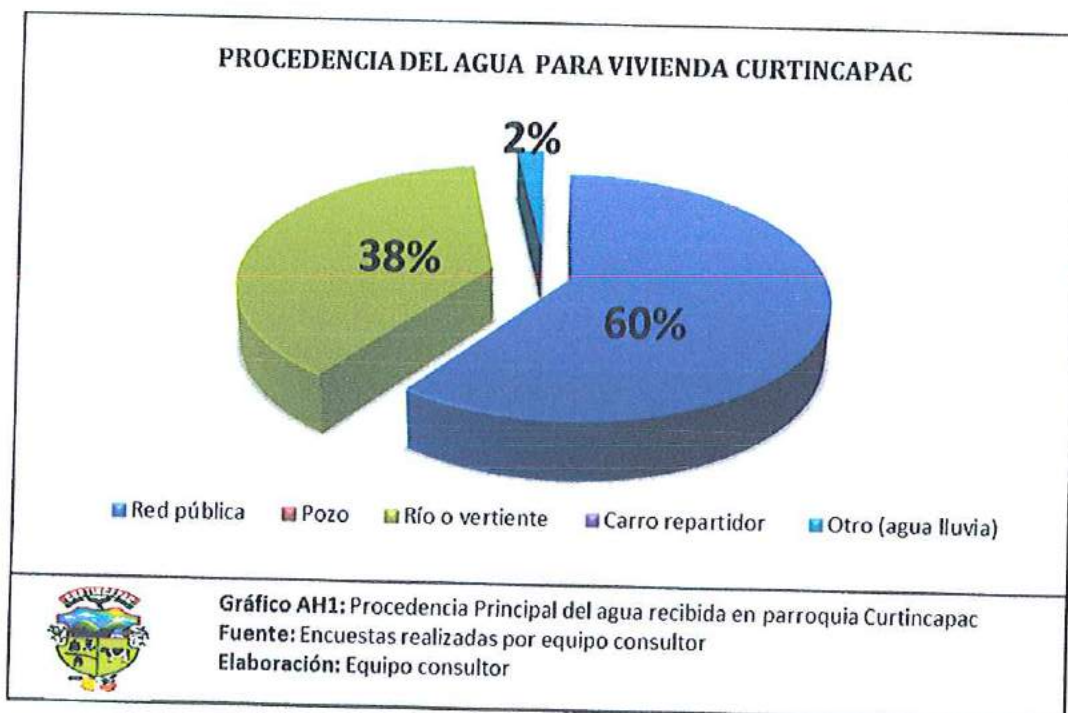
potable a un 59.60%, por lo tanto ha bajado en un 38.38% la procedencia del agua de río, vertiente, acequia o canal (cuadro AH3 y gráfico AH1).

PROCEDENCIA	CURTINCAPAC	
	Casos	%
De red pública	69	48.59
De río, Vertiente, acequia o canal	70	49.30
De pozo	2	1.41
Otro (agua lluvia o albarrada)	1	0.70
<b>TOTAL</b>	<b>142</b>	<b>100</b>

 Cuadro AH2: Procedencia Principal del agua recibida en parroquia Curtincapac  
Fuente: INEC, Censo de Población y Vivienda 2010 Elaboración: Equipo consultor

Jurisdicción	N. de viviendas	Red pública	Pozo	Río o vertiente	Carro repartidor	Otro (agua lluvia)
<b>PORCENTAJE</b>	100.00%	62.11%	0.00%	35.79%	0.00%	2.11%
Parroquia Curtincapac Total	95	59		34		2
Cabecera Parroquial	38	32		4		2
Balsones	11	10		1		
Casas Viejas	9	1		8		
Sitios La Ladera	11	2		9		
La Lima	12	9		3		
Loma Larga	7			7		
Los Llanos	7	5		2		

 Cuadro AH3: Procedencia Principal del agua recibida en parroquia Curtincapac  
Fuente: Encuestas realizadas por equipo consultor Elaboración: Equipo consultor





### 3.5 COMPONENTE DE MOVILIDAD, ENERGÍA Y CONECTIVIDAD.

#### Redes viales y de transporte.

El Sistema vial de la parroquia Curtincapac, permite establecer las posibilidades de integración o aislamiento entre los diferentes barrios y recintos de la parroquia, así mismo es determinante en el proceso de comercialización de productos y servicios. Las vías de la parroquia se encuentran en un estado regular, solo en época de invierno por las fuertes lluvias resulta difícil el acceso, porque la capa desde las carreteras es de tierra y el ancho de las vías es de aproximadamente unos cuatro metros.

#### Sistema vial parroquial.


La vialidad es un elemento básico para el desarrollo de los pueblos, pues en torno a ella se ordenan todos los elementos.

Como podemos apreciar todos estos lugares tienen vías de acceso entre sí, que sirven para la transportación terrestre con angostas carreteras, pero aquellas no cuentan con asfalto óptimo para el transporte, son de tierra. La vía de acceso principal a la parroquia está en pésimas condiciones.

La parroquia Curtincapac se comunica con el cantón Portovelo mediante una vía asfaltada de 34 Km. que integra a las parroquias Salatí, que luego pasa por Ambocas y llega a la población de El Cisne en la provincia de Loja.

Otra vía existente es la denominada la Tira, que une Portovelo con la parroquia Salatí, a la altura del Río Luis existe dos derivaciones: la Río Luis – Curtincapac y la Río Luis - El Guayabo.

LUGAR	lugares que cubre	TIPO DE VIA		ANCHO DE VIA	TIPO DE CAPA DE RODADURA
		Uso	Km		
Cabecera Parroquial	Los Llanos	Vía de Acceso	5 Km	4 metros	Tierra
Barrio Loma Larga	Curtincápac	Vía de Acceso	3Km	4 metros	Tierra
Barrio Los Llanos	San Francisco	Vía de Acceso	1.5 Km	3 metros	Tierra
Sitio la Ladera	Los Llanos	Vía de Acceso y Comercial	3.5 Km	4 metros	Tierra
Sitio Casas Viejas	Vía Principal	Comercial	1 Km	6 metros	Tierra
Sitio La Lima	La Tira	Comercial	4 Km	5 metros	Tierra
Sitio Balsones	Loma Larga	Vía de Acceso	2 Km	4 metros	Tierra

 Fuente: Taller sondeo territorial rápido participativo (DTRP) Elaboración: Equipo de sistematización - PDEP-2009

DISTANCIA		KM2
CABECERA PARROQUIAL	LA LADERA	1.75
CABECERA PARROQUIAL	LOS LLANOS	3.60
CABECERA PARROQUIAL	CASA VIEJAS	1.90
CABECERA PARROQUIAL	LA LIMA	1.30
CABECERA PARROQUIAL	BALSONES	1.00
CABECERA PARROQUIAL	LOMA LARGA ( LaTira)	10.13
CABECERA PARROQUIAL	LOMA LARGA (Salati)	8.00
<b>DISTANCIA DE LA CABECERA PARROQUIAL A LOS</b>		

### Transporte parroquial.

El servicio de transporte lo realiza la Cooperativa " 24 de Junio, Cooperativa de taxis Portovelo, Cooperativa Río Amarillo y cooperativa Rutminsa S.A.


### Energía

#### Cobertura de energía eléctrica.


La mayoría de las viviendas de la parroquia Curtincapac se abastecen de luz eléctrica de la Red de Servicio Público; solo un 6.94 % no contaban con este servicio básico.

En la actualidad (el 97.89 % de las viviendas se abastecen de luz eléctrica de la Red de Servicio Público

PROCEDENCIA	CURTINCAPAC	
	Casos	%
Red de Empresa de Servicio Público	134	93.06
Generador Propio		0.00
Otro		0.00
No tiene	10	6.94
<b>TOTAL</b>	<b>144</b>	<b>100</b>

 Cuadro MEC1: Procedencia luz Electrica en parroquia Curtincapac  
Fuente: INEC, Censo de Población y Vivienda 2010 Elaboración: Equipo consultor

Jurisdicción	N. de viviendas	Red de empresa eléctrica de servicio público	Panel solar	Generador de luz (planta eléctrica)	No tiene
<b>PORCENTAJE</b>	<b>100.00%</b>	<b>97.89%</b>	<b>0.00%</b>	<b>0.00%</b>	<b>2.11%</b>
Parroquia Curtinacap Total	95	93			2
Cabecera Parroquial	38	36			2
Balsones	11	11			
Casas Viejas	9	9			
Sitios La Ladera	11	11			
La Lima	12	12			
Loma Larga	7	7			
Los Llanos	7	7			

 Cuadro MEC2: Procedencia del servicio de luz eléctrica en parroquia Curtinacap  
Fuente: Encuestas realizadas por equipo consultor Elaboración: Equipo consultor



## **COMPONENTE POLÍTICO INSTITUCIONAL Y PARTICIPACIÓN CIUDADANA.**

El Componente Político Institucional o conocido también como componente de gestión territorial, comprende la capacidad de la parroquia así como los actores privados para promover y guiar procesos orientados al desarrollo y a la gestión de la misma.

Este componente lo integran actores, instituciones, organizaciones, comportamientos, creencias, normas, actitudes, ideales, valores y sus respectivas interacciones, que mantienen o modifican el orden del que resulta una distribución de bienes o servicios, que modifican la utilización del poder por parte de quien o quienes tienen el poder de decisión (la instancia política) a fin de obtener el desarrollo parroquial.

Lo antes señalado, nos permite ver la necesidad de formular un diagnóstico del sistema político institucional del gobierno parroquial y su interrelación con los actores de la parroquia, que integrados a referentes situacionales de los otros sistemas del régimen de desarrollo de la parroquia, permita formular el plan de desarrollo y ordenamiento territorial de la parroquia con alta calidad y profundidad técnica y metodología, donde se evidencie las propuestas y reformas innovadoras a las políticas de desarrollo, se orienten y conduzcan a modificar la calidad de vida de los habitantes y que las acciones de desarrollo promuevan la capacidad parroquial en todas sus expresiones, considerando como referentes obligatorios las propuestas y decisiones generadas a partir de los, programas y proyectos.

Para garantizar la ejecución del Plan, es necesario el diseño oportuno de estrategias y estructuras competitivas ordenadas para alcanzar objetivos de desarrollo de largo plazo, acordes con el marco legal y la generación de acciones ajustadas a la competitividad y productividad parroquial, como factor fundamental para mejorar el nivel de vida de la población y conseguir el buen vivir.

**Instrumentos de planificación y ordenamiento territorial vigentes o existentes en el gobierno autónomo descentralizado, así como el marco legal vigente.**

Partimos del marco normativo que considera a la participación ciudadana como el pilar de la democracia y de la transparencia de la gestión pública. Ha ganado mucho terreno en el campo de la reflexión y de la construcción de política pública al punto que se ha tratado de institucionalizar la participación mediante la creación de instituciones como el Consejo de Participación Ciudadana y Control Social. A continuación los artículos que la enuncian y la ubican a nivel de exigencia constitucional y de estricto cumplimiento.

#### **IV. PLAN PLURIANUAL DEL PLAN DE TRABAJO**

Los candidatos del partido político Social Cristiano PSC, a vocales del GAD parroquial de Curtincapac, presenta a continuación su plan de trabajo:

<b>Ámbitos</b>	<b>Aspectos claves</b>
Organización política	PSC - 6
Nombres de candidatos	
Dignidad a la que aspiran	Vocales del gad Pr de Curtincapac
Jurisdicción territorial: Provincia Cantón Parroquia	Espinosa Ramón Daniel Osvaldo Chuncho Román María Alexandra Castillo Valdiviezo Marco Alfredo Mora Barem Angélica María Valarezo Espinosa Héctor Vinicio
Periodo de planificación	2019 -2013
<p><b><i>“La Parroquia Curtincapac, será un territorio sustentable que aprovechara de manera competitiva sus recursos naturales con responsabilidad y eficiencia generando economía y agricultura productiva amigable con el medio ambiente lo que fomentara la pequeña y mediana empresa. Se mejorará la vialidad, transporte, movilidad y conectividad interna y externa para potenciar la actividad turística, La participación ciudadana será fundamental para la toma de decisiones en conjunto con el Gobierno parroquial alcanzando el buen vivir con calidez respetando los derechos de los ciudadanos”.</i></b></p>	

### **COMPONENTE BIOFÍSICO.**

**OBJETIVO:** Garantizar la sostenibilidad ambiental estableciendo como principio la corresponsabilidad pública, comunitaria y privada en la gestión de los recursos naturales.

### **COMPONENTE SOCIOCULTURAL.**

**OBJETIVO:** Promover el Desarrollo Humano de la población a través de la atención integral de los ciudadanos y ciudadanas con énfasis en los grupos de atención prioritaria; generando condiciones para el ejercicio pleno de derechos con el fin de disminuir las inequidades, territorial, intercultural, intergeneracional y de género.

### **COMPONENTE ECONÓMICO-PRODUCTIVO.**

**OBJETIVO:** Fortalecer el desarrollo productivo parroquial articulando los tres sectores: público – privado y popular y solidario con los principios del sistema económico social y solidario. **COMPONENTE ASENTAMIENTOS HUMANOS.**

**OBJETIVO:** Promover el acceso equitativo e integral de la población a los servicios básicos, patrimonio y equipamientos, lograr espacios públicos de calidad y un modelo de asentamientos humanos sostenible

### **COMPONENTE MOVILIDAD, ENERGÍA Y CONECTIVIDAD.**

**OBJETIVO:** Contribuir a mejorar la conectividad, optimizando la accesibilidad y el uso de los diferentes modos de transporte; así como también, promover la dotación de infraestructura de telecomunicaciones y el uso y producción de energías renovables y alternativas.

### **COMPONENTE POLÍTICO INSTITUCIONAL.**

**OBJETIVO:** Fortalecer las capacidades institucionales del ámbito público, los procesos de gobernanza, el poder popular, la participación ciudadana y la descentralización.

## **INDICADORES Y METAS.**

Los indicadores contruidos en el presente Plan de Desarrollo y Ordenamiento Territorial permitirán al GAD Parroquial valorar los resultados derivados de la aplicación de la política local. Los indicadores de resultado y de gestión que se plantean en el presente PDyOT, están relacionados con las metas territorializadas del PNBV 2013 – 2017, y el aporte a la consecución de las prioridades nacionales de erradicación de la pobreza, pleno empleo; y sustentabilidad ambiental.

## **INDICADORES DE RESULTADOS Y DE GESTIÓN.**

Los indicadores de resultados contemplados en el presente PDyOT son los siguientes:

- Porcentaje de vías locales adecuadas.
- Porcentaje de cobertura de Agua Potable.
- Porcentaje de cobertura de alcantarillado.
- Porcentaje de cobertura de recolección de basura.
- Porcentaje de superficie registrada.

Los indicadores de gestión responden a una lógica de eficiencia, permiten determinar la cantidad de recursos empleados por parte del GAD parroquial tras cada logro descrito; permitirán evidenciar si los insumos se proveyeron de manera organizada, oportuna y al mínimo costo posible, si los productos se ejecutaron optimizando recursos (tiempo y dinero), y, si su agregación generará efectos de corto plazo que se medirán con los indicadores de resultado.

Los indicadores de gestión contemplados en el presente PDyOT son los siguientes:

- Planes de manejo ambiental elaborados.
- Número de programas ambientales efectivizados.

- Superficie en hectáreas reforestadas.
- Superficie en hectáreas de áreas protegidas.
- Número de capacitaciones sobre buenas prácticas agrícolas realizadas.
- Estudio realizado sobre la calidad de agua.
- Gestión realizada ante el Ministerio de Salud.
- Gestión realizada ante el ministerio de educación.
- Número de beneficiarios de proyectos sociales.
- Número de instituciones públicas y espacios públicos adecuados con una apropiada accesibilidad para personas con cualquier tipo de discapacidad.
- Número de proyectos realizados en fomento agro productivo, artesanal y comercial.
- Número de proyectos desarrollados para el fomento y emprendimiento turístico.
- Inversiones ejecutadas sobre total ejecutado.
- Porcentaje de población satisfecha con el desempeño del talento humano parroquial.

## **METAS.**

### **COMPONENTE BIOFÍSICO.**

- Proteger todas las cuencas hidrográficas de la contaminación bobina, porcina y aviar.
- Contar con un plan de manejo de cuencas hidrográficas.
- Reforestar el 10% de las cuencas hídricas por año.
- Ejecutar campañas anuales sobre los efectos e implicaciones del cambio climático y la contaminación.
- Elaboración de un estudio para levantar información de indicadores ambientales.

### **COMPONENTE SOCIO CULTURAL.**



- Contar con un plan de mejoramiento de los centros de salud.
- Contar con una base de datos de los proyectos sociales con los que cuenta la parroquia.
- Contar con un plan para implementación, mejoramiento y reversión de infraestructura educativa.
- Incentivar eventos deportivos en diferentes disciplinas cada año.
- Contar con un plan de acciones a realizar a favor de los grupos de atención prioritaria.
- Realizar eventos culturales anualmente.
- Conservar y difundir el patrimonio natural y cultural de la parroquia.

#### **COMPONENTE ECONÓMICO-PRODUCTIVO.**

- Capacitar anualmente a los productores agropecuarios, avícolas y porcicultores.
- Organizar ferias productivas anualmente para recuperar la identidad productiva parroquial.
- Contar con proyectos productivos anualmente.
- Realizar un concurso anual de emprendedores en coordinación con otras instituciones.
- Capacitar anualmente sobre desarrollo turístico sustentable y sostenible.
- Contar con un proyecto de fomento y desarrollo turístico anualmente.

#### **COMPONENTE ASENTAMIENTOS HUMANOS.**

- Contar con una normativa para el uso y ocupación del suelo.
- Contar con un registro total del territorio parroquial.

- Regenerar los espacios públicos de la parroquia.
- Incrementar el área de los espacios públicos recreativos.
- Disponer del mapa de riesgos actualizado.
- Incrementar la cobertura de recolección de basura, alcantarillado y agua potable.

#### **COMPONENTE MOVILIDAD, ENERGÍA Y CONECTIVIDAD.**

- Alcanzar el 100% de vías urbanas asfaltadas o pavimentado.
- Aperturar dos vías hasta el 2019.
- Señalizar la red vial parroquial.
- Colocar 20 km aproximados de carpeta asfáltica hasta el 2019 y 1 km de doble riego anual.
- Lastrar y mantener el 100% de las vías a los sitios.
- Cubrir el 100% de cobertura en transporte a todos los sitios.
- Alcanzar la cobertura total en conectividad.
- Alcanzar la cobertura total en alumbrado público.

#### **COMPONENTE POLÍTICO INSTITUCIONAL.**

- Realizar el seguimiento total de ejecución de proyectos hasta el 2025.
- Alcanzar el 80% de ejecución del PDyOT al 2025.
- Capacitar a los funcionarios anualmente.
- Elaborar los estudios de indicadores de los sistemas de diagnóstico de la parroquia.
- Capacitar a la ciudadanía en, formación política, participación ciudadana, etc.

MODELO DE GESTIÓN			
COMPONENTE SOCIO CULTURAL			
PROGRAMA	PROYECTO	PRESUPUESTO REFERENCIAL	COMPETENCIAS
Salud	Plan de Campañas de salud preventiva	.....	MINISTERIO DE SALUD PUBLICA
	Plan de mejoramiento de centros de salud	.....	MINISTERIO DE SALUD PUBLICA
Educación	Mejoramiento de las unidades educativas	.....	MINISTERIO DE EDUCACIÓN
	Cerramiento y portón para escuela Ciudad de Zaruma #2	.....	MINISTERIO DE EDUCACIÓN
	Reversión de la escuela del sitio Loma Larga a la comunidad	.....	MINISTERIO DE EDUCACIÓN
Deportes	Escuela de Fútbol Parroquial	\$ 4,000	GAD PROVINCIAL Y PARROQUIAL
	Competencia Atlético 10k	\$ 5,000	GAD PARROQUIAL, CANTONAL Y PROVINCIAL
Grupos de atención prioritaria	Proyecto de actualización de la base de datos de proyectos sociales	.....	GAD PARROQUIAL - MIESS
	Proyecto de implementación para el fomento al Adulto Mayor	.....	GAD PARROQUIAL
	Casa Comunal en el sitio Los Llanos, La Ladera y demás sitios que los requieran.	.....	GAD PARROQUIAL
	Proyecto de atención, integración y protección de adultos mayores	\$ 4,000	GAD PARROQUIAL - MIESS
	Creción de CIBV Y CNH en la parroquia	.....	GAD PARROQUIAL - MIESS
Patrimonio Tangible e intangible	Libro de la memoria histórica de la parroquia	.....	MINISTERIO DE CULTURA Y PATRIMONIO
	Implementación de un plan de difusión y conservación del Patrimonio cultural intangible	.....	MINISTERIO DE CULTURA Y PATRIMONIO
	Remodelación del patrimonio tangible de la parroquia	.....	GAD PARROQUIAL Y MIN CULTURA Y PATRIMONIO

MODELO DE GESTIÓN			
COMPONENTE ECONÓMICO PRODUCTIVO			
PROGRAMA	PROYECTO	PRESUPUESTO REFERENCIAL	COMPETENCIAS
Fomento Productivo	Plan de capacitación productivo	.....	MAGAP - MIPRO
	Feria de la caña de azúcar	\$ 10,000	GAD PARROQUIAL Y PROVINCIAL
Desarrollo Productivo Economía Popular y solidaria	Reforestación con fines comerciales	.....	MAGAP - CFN
	Proyecto de centro de acopio de leche	.....	GAD PROVINCIAL Y EPYS
	Proyectos de Reservorios de Tilapia con geomembrana	.....	GAD PROVINCIAL Y EPYS
	Proyecto Etanol		GAD PROVINCIAL, EPYS Y MIPRO
	Proyecto de elaboración de Compost	\$ 15,000	GAD PROVINCIAL Y EPYS
	Proyecto de siembra de productos de ciclo corto en los sitios y con las asociaciones.	\$ 50,000	GAD PROVINCIAL
	Construcción de Mercado	\$ 75,000	GAD PROVINCIAL Y EPYS
	Proyecto de reciclaje orgánico para elaborar compost	\$ 25,000	GAD PROVINCIAL Y EPYS
	Proyectos artesanales productivos	.....	GAD PROVINCIAL Y EPYS
Turismo	Plan de capacitación en convenio con el MINTUR	.....	GAD PARROQUIAL MINTUR
	Plan de desarrollo turístico parroquial	\$ 10,000	GAD PARROQUIAL Y PROVINCIAL
	Proyecto Turístico en la cascada EL Arcoiris	\$ 30,000	GAD PROVINCIAL MINTUR

MODELO DE GESTIÓN			
COMPONENTE ASENTAMIENTOS HUMANOS			
PROGRAMA	PROYECTO	PRESUPUESTO REFERENCIAL	COMPETENCIAS
Ordenamiento Territorial	Proyecto Ordenanza sobre el uso del suelo	.....	GAD CANTONAL
	Elaboración del catastro rural	\$ 350,000	GAD CANTONAL
	Construcción de parque en el sitio Los llanos, Loma Larga y La Ladera	\$ 100,000	GAD PARROQUIAL
	Adoquinamiento de veredas en todos los sitios	Por definir	GAD PARROQUIAL
	Cubierta para las canchas de los sitios	Por definir	GAD PARROQUIAL
	Terminación de la segunda planta del GAD	Por definir	GAD PARROQUIAL
	Construcción de Polideportivo	\$ 90,000	GAD PARROQUIAL
	Construcción de cancha en el sitio Balzones	\$ 30,000	GAD PARROQUIAL
	Estudio y mapa de riesgos parroquial	.....	SNGR
Estudios e Infraestructura Servicios Básicos	Estudios para el alcantarillado de todos los sitios de la parroquia.	\$ 150,000	GAD CANTONAL
	Compra de carro recolector de Basura en mancomunidad	\$ 40,000	GAD CANTONAL
	Construcción de alcantarillas para aguas lluvias	Por definir	GAD CANTONAL
	Proyecto de tanques de almacenamiento de desechos sólidos	Por definir	GAD CANTONAL
	Baterías Higiénicas en los sitios	Por definir	GAD CANTONAL
	Enbovedado en la plaza central	Por definir	GAD CANTONAL
	Estudios, construcción, ampliación y mejoramiento de Sistemas de agua potable.	Por definir	GAD CANTONAL GAD PARROQUIAL

MODELO DE GESTIÓN			
COMPONENTE MOVILIDAD, ENERGÍA Y CONECTIVIDAD			
PROGRAMA	PROYECTO	PRESUPUESTO REFERENCIAL	COMPETENCIAS
Vialidad	Pavimentado y asfaltado urbano	Por determinar	GADP EL ORO GAD CANTONAL
	Plan de Señalética Vial	\$ 20,000	GAD CANTONAL MTOPI
	Colocación de carpeta asfáltica en la vía La Lima	\$ 150,000	GADP EL ORO
	Ampliación de la vía al sitio Balzones.	Por determinar	GADP EL ORO
	Pavimentación o asfaltado vía curtincapac hasta el colegio y vía de entrada al sitio Loma Larga.	Por determinar	GADP EL ORO
	Mantenimiento vía principal	Por determinar	GADP EL ORO
	Mantenimiento de las vías a los sitios.	Por determinar	GADP EL ORO
	Ampliación de la cobertura de transporte a los sitios de la parroquia.	.....	MTOPI
Conectividad	Ampliación de cobertura de la red de telefonía móvil	.....	CNT
Energía	Dotación y cambio de postes de Alumbrado Público en toda la parroquia	.....	CNEL
	Colocar transformador en el sitio Casas Viejas	Por determinar	CNEL
	Reubicación de transformador en el sitio Los	Por determinar	CNEL

MODELO DE GESTIÓN			
COMPONENTE POLÍTICO INSTITUCIONAL			
PROGRAMA	PROYECTO	PRESUPUESTO REFERENCIAL	COMPETENCIAS
Desarrollo Institucional	Seguimiento y evaluación del PDyOT de la Parroquia	.....	Consejo de planificación GAD PARROQUIAL
	Compra de Vehículo para el GAD, con ahorro de \$7500 anual	\$ 30,000	GAD PARROQUIAL
	Plan Anual de Capacitaciones	\$ 2,000	GAD PARROQUIAL
	Estudio de indicadores de Gestión Local	\$ 6,000	GAD PARROQUIAL
Participación Ciudadana	Plan de capacitaciones para la ciudadanía	\$ 2,000	GAD PARROQUIAL

## V. MECANISMO DE RENDICIÓN DE CUENTAS

Entre una de nuestras gestiones será la implementación y fortalecimiento del sistema de participación de acuerdo como lo establece el COOTAD (art 304), además de los mecanismos de participación que están vigentes en la ley orgánica de participación ciudadana. Entre las que pondremos énfasis a la rendición de cuentas.






Los mecanismos oficiales y que están a disposición de los GAD, son los informes periódicos (anuales) de acuerdo a lo que establece en el COOTAD, artículo 266, además la facilitación al acceso a la información a la ciudadanía, apertura de páginas web, redes sociales, informativos incluye además, las asambleas comunales.

En respuesta de la ciudadanía y con el apoyo del CPCCS, se promoverá las veedurías ciudadanas que será otro de los mecanismos que contribuyan con la transparencia de la gestión e inversión de los recursos públicos del GAD parroquial de Curtinacapac.

La instancia que coordinaremos apoyo técnico y capacitación será con el consejo de participación ciudadana y control social-CPCCS.



**Firman:**

Principales	Firmas
Espinosa Ramón Daniel Osvaldo	
Chuncho Román María Alexandra	
Castillo Valdiviezo Marco Alfredo	
Mora Barem Angélica María	Angélica Mora B. 
Valarezo Espinosa Héctor Vinicio	

Alternos	Firmas
Hidalgo Jimenez Yessica Damaris	
Chuncho Román Estuardo Fabricio	
Sarango Rojas Ángela Margarita	
Román Jaramillo Ricardo Rene	x Ricardo Roman
Espiniza Mora Rocío del Cisne	